

*A határozati javaslat elfogadásához
egyszerű többség szükséges,
az előterjesztés nyilvános ülésen tárgyalható!*

68. számú előterjesztés

Várdomb Község Önkormányzata Képviselő-testületének 2025. november 24-én
17.00 órakor megtartandó ülésére

Beszámoló a község környezeti állapotáról

Előterjesztő: Dr. Tóth Korinna polgármester

Készítette: Bozsolik Zoltán mb. városüzemeltetési irodavezető

Törvényességi ellenőrzést végezte: Takaróné dr. Mihó Beatrix
aljegyző

Tisztelt Képviselő-testület!

A környezet védelmének általános szabályairól szóló 1995. évi LIII. törvény 46. § (1) bekezdés e) pontja alapján „a települési önkormányzat a környezet védelme érdekében elemzi, értékeli a környezet állapotát illetékeségi területén, és arról szükség szerint, de legalább évente egyszer tájékoztatja a lakosságot”.

A környezet a föld, a levegő, a víz, az élővilág, valamint az ember által létrehozott épített (mesterséges) környezet, azok rendszerei, folyamatai, szerkezete.

Fentiek alapján a község környezeti állapotáról a rendelkezésre álló adatok alapján a következő tájékoztatást adom:

Várdomb település közigazgatási területe 955 ha, melyből belterület 92 ha, külterület 762 ha, zártkert 101 ha. A mezőgazdasági földterületek nagy része művelt, a rétek kis kivételtől eltekintve gondozottak.

A hulladékgazdálkodási közszolgáltatási szerződés alapján a Vertikál NZrt. a közszolgáltató, a szilárd hulladék elszállítását és ártalmatlanítását az Alisca Terra Regionális Hulladékgazdálkodási Nonprofit Kft. mint szolgáltató valósítja meg. Várdomb község területén nincs hulladéklerakó, így a szolgáltató más településen épített lerakóban helyezi el a hulladékot. Továbbra is probléma a község külterületén a hulladékok önkormányzati tulajdonú vagy magántulajdonú ingatlanjaira történő illegális kihelyezés.

A környezet tisztasága az Önkormányzat és a lakosság közös erőfeszítése és együttes munkájának eredménye.

A lakosság ivóvízzel való ellátása a legfontosabb közszolgáltatások egyike, amely nélkülözhetetlen emberi szükségletet és társadalmi-közegészségügyi igényt elégít ki. A lakosság egészséges ivóvízzel való ellátása az önkormányzatok kötelező feladata. E feladatunknak az ERÖV Zrt. szolgáltatásait igénybe véve teszünk eleget. A község belterületén az ivóvíz ellátottság teljes körű.

2021. január 1-jétől a Nemzeti Vízművek Zrt. (1118 Budapest, Homonna utca 2-4.) gyakorolja a magyar államot megillető tulajdonosi jogokat és kötelezettségeket az állami tulajdonú víziközmű-szolgáltató társaságok, illetve az állami tulajdonú víziközmű rendszerek felett, az Energiaügyi Minisztérium stratégiai kontrollja mellett. A víziközmű-szolgáltatásról szóló 2011. évi CCIX. törvény (a továbbiakban: Vksztv.) módosítása alapján 2021. június 13-tól lehetővé vált, hogy az ellátásért felelős önkormányzat a víziközművagyon, illetve a tulajdonában álló víziközmű működtető eszköz tulajdonjogát térítésmentesen, nyilvántartási értéken történő átvezetéssel átruházza az államra. A feladat- és a vagyonátadás (integráció) megtörtént.

A településen a szennyvízhálózat kiépítettsége teljes körű. Azon ingatlan tulajdonosok, akik nem kötnek rá a szennyvízhálózatra, holott a kiépítettség miatt lehetőségük lenne, talajterhelési díjat kötelesek fizetni.

A belterületi önkormányzati utak hossza közel 4 km, amelyek felülete vegyes: aszfaltozott, betonos, itatott felületi zárású. Az utak minősége több szempontból is javítandó (kátyú, vízlevezetés, padka). A járdák karbantartása/ felújítása folyamatos.

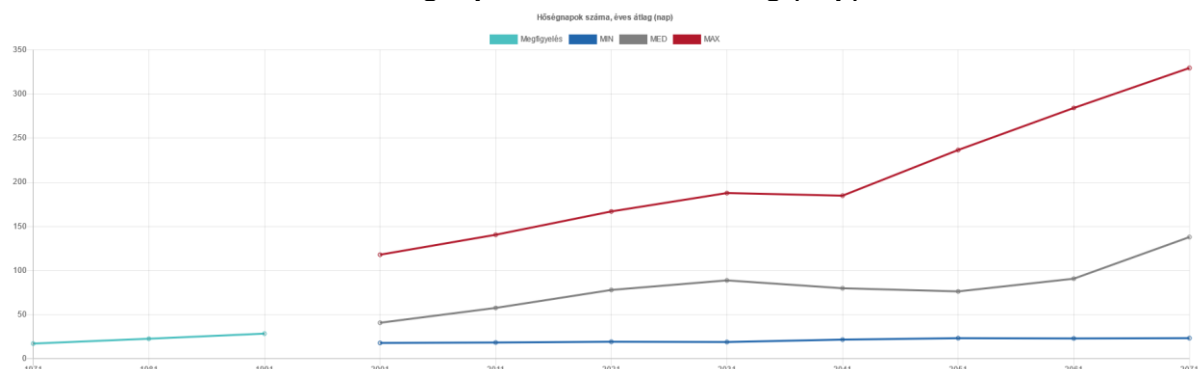
A vízgyűjtő területre eső csapadékvizeket időszakos és állandó vízfolyások, árkok szállítják. A településen a csapadékvíz elvezetése nyílt árkokkal, és helyenként zárt csatornával történik. Komoly gondot jelent a csapadékos időszakban, hogy jelentősen megemelkedik több területen a talajvíz. Az árkok feltöltődése, lejtésproblémái miatt ezen vizek elvezetése nehézkes.

Várdomb község területét az E.ON Energiaszolgáltató Kft. látja el villamos energiával és gázzal. A belterület gázvezeték hálózata teljes körűen kiépített, de nem minden ingatlan került rákötésre. Az elektromos hálózat a belterületen teljes körű, zömében légkábellel. A közvilágítási rendszer korszerűsítésre került, karbantartására szerződéssel rendelkezünk.

A településen működő gazdasági társaságokra nem jellemző a jelentősebb, esetlegesen zavaró hatású zajkibocsátással járó tevékenység. A településen nem áll fenn zaj- és rezgésvédelmi probléma.

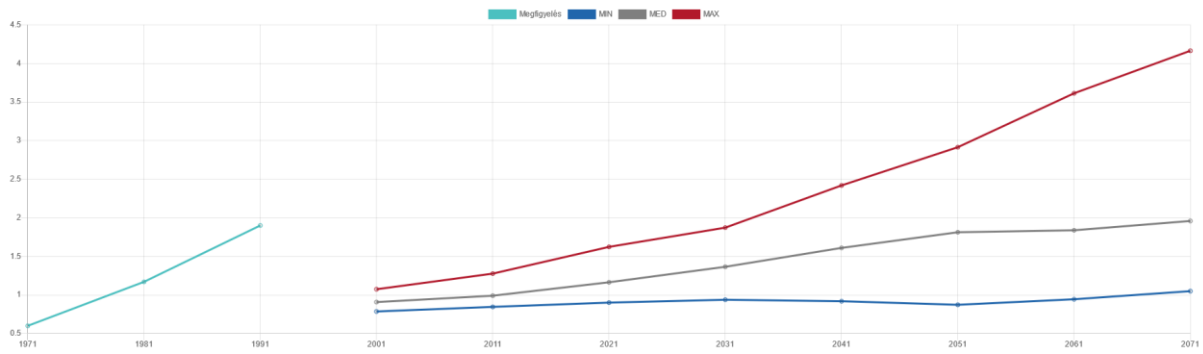
Néhány adatot ismertetünk az idei nyáron is tapasztalt hőmérsékleti viszonyok kapcsán. Lépten-nyomon hallani és természetesen látni a klímaváltozásról és annak következményeiről.

Hőségnapok száma, éves átlag (nap)



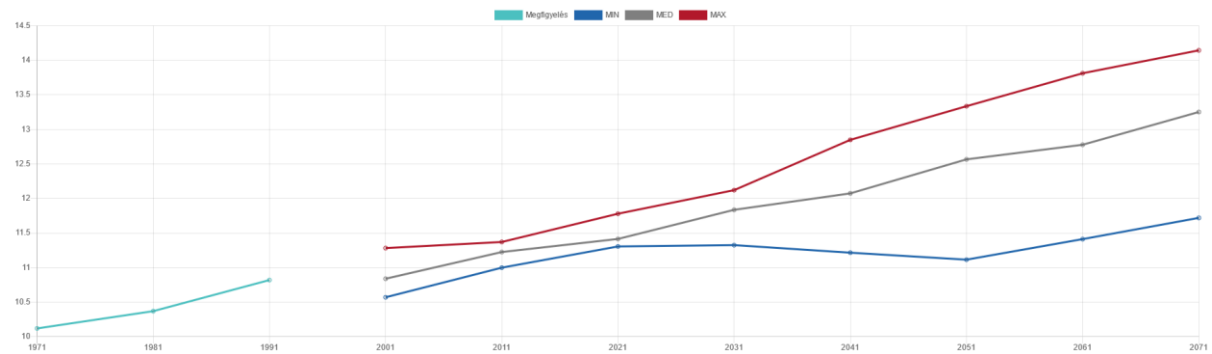
Forrás: <https://klimadat.met.hu>

Túl meleg éjszakák száma, éves átlag (nap)



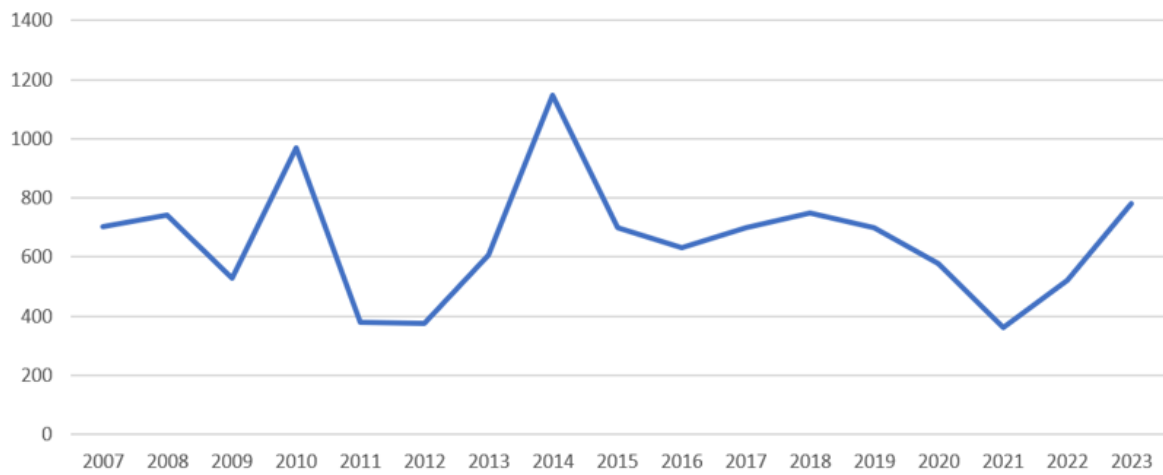
Forrás: <https://klimadat.met.hu>

Napi átlag hőmérséklet, éves átlag (°C)

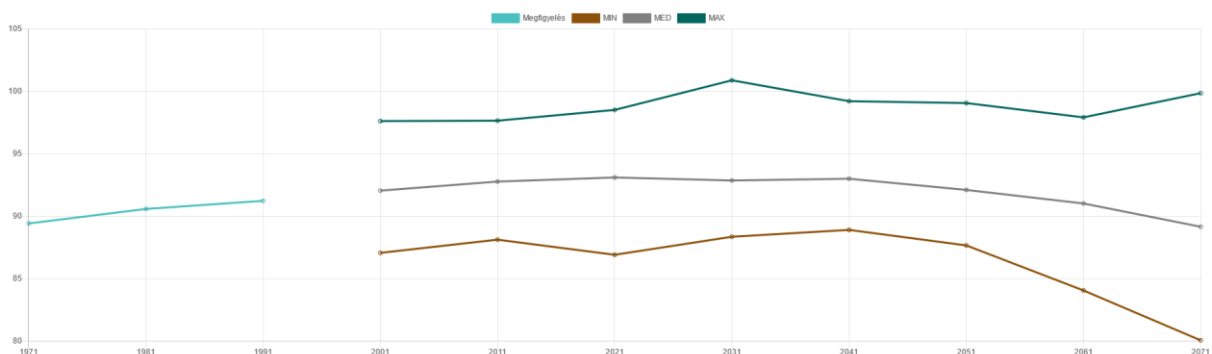


Forrás: <https://klimadat.met.hu>

Éves csapadékösszeg, (mm/év)



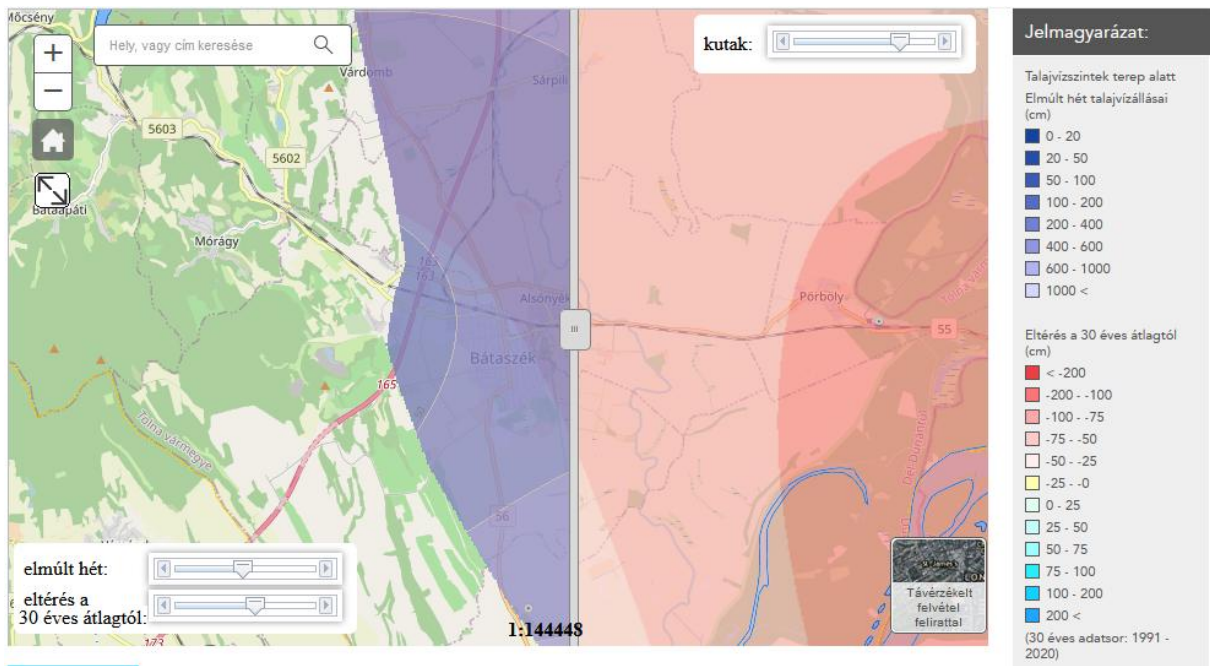
Csapadékos napok száma, éves átlag (nap)



Forrás: <https://klimadat.met.hu>

Az adatsorokból levezethető, hogy az átlaghőmérséklet és a hőségnapok száma is folyamatosan növekszik. A csapadék tekintetében némi csökkenés tapasztalható. Azonban ezzel párhuzamosan jelentkezik a csapadékintenzitás növekedése. Így a több hónapra elnyúló esőzések helyett néhány napos esők tapasztalhatók, amik igen nagy mennyiségű vizet produkálnak.

2024. 43. hét talajvízállása



Forrás: <https://vizugy.hu>

A közigazgatási területet tekintve 50-200 cm-re a terepszint alatt helyezkedik a talajvízszint, viszont ez 25-100 cm-rel tér el a 30 év átlagától.

A fentiek alapján érdemes ismét áttekinteni azt is, hogy a környezeti hatások miként mérsékelhetők, néhány példa ezekre:

kiemelt jelentőségű a belterületi zöldfelületek fejlesztése, a településeket körülölelő védő erdősávok, területek kialakítása, a mezővédő erdősávok visszaalakítása, a vízfolyásokat kísérő növényzet védelme, fejlesztése, revitalizációja, a természetes és természetközeli élőhelyek összekötő ökológiai folyosók és zöld folyosók fejlesztése, védelme.

- védőerdősáv kialakítása település körül, a síkvidéki jellegű, szántóföldes területen
- a mezővédő erdősávok és egyéb agrárerdészeti rendszerek (fás legelők, erdő foltok) fejlesztése, visszaalakítása.
- a vízfolyásokat kísérő növényzet védelme, fejlesztése, revitalizációja
- útmenti fásítás az utcák klimatizálása, a hőszigetek megszüntetése érdekében
- zöldfelülettel klimatizált helyek kialakítása községen belül: parkok, játszótérek, rekreációs területek, klimatizált utcák
- A zöldtetők és zöld falak kialakítása az infrastruktúrák klímaadaptációja miatt lényeges.

Kérjük a beszámoló szíves elfogadását.

Határozati javaslat:

Várdomb község környezeti állapotáról szóló beszámoló elfogadására

Várdomb Község Önkormányzatának Képviselő-testülete a Várdomb Község környezeti állapotáról szóló beszámolót elfogadja.

Határidő: 2025. november 30.

Felelős: Takaróné dr. Mihó Beatrix aljegyző
(a határozat megküldéséért)

Határozatról értesül: Bátaszéki KÖH városüzemeltetési iroda
irattár